

Y= 808 553.48

X= 1 150 635.38

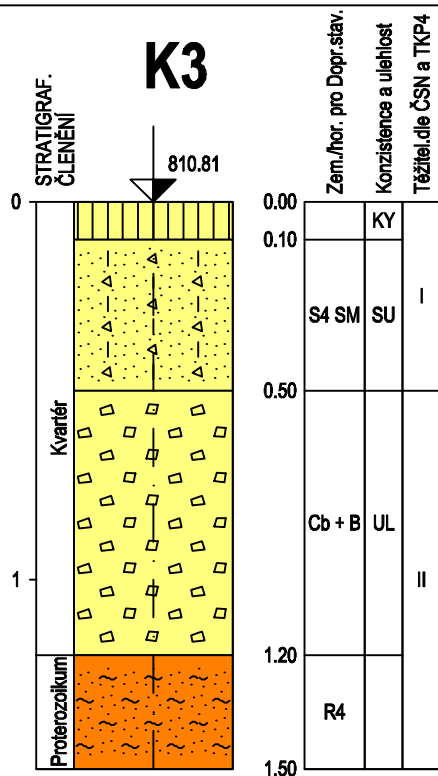
Z= 810.81

Souř.systémy: JTSK / Balt

Okres: Strakonice




Katastr.území: Lipka

Mapa 1:25000: 22-343



do	GEOLOGICKÝ POPIS ZEMIN A HORNIN
0.10	2: Humózní vrstva, lesní hrabanka s kořeny
0.50	49: Písek hlinitý, středně ulehlý, jemnozrný, světle hnědý, občasné příměs úlomků pararuly do 10 cm, kořeny
1.20	67: Suť svahová, ulehlá, úlomky pararuly do 5 - 40 cm, výplň písek hlinitý, jemnozrný, světle hnědý
1.50	322: Pararula silně zvětřelá, šedohnědá, slídnatá, rozpukaná na úlomky do 10 cm, úlomky středně těžko roztílitelné kladivem

Legenda: Vzorky s číslom laboratórniho rozboru. Podzemní voda s číslom zvodně.

 neporušený
 porušený
 jádro
 technolog.
 skalní
 jiný
 voda
  naražená hladina
  ustálená hladina

Poznámka:

Název akce: Strakonice - Volary - IGP želez.náspu - km 38,980 - 39,100

Měřítko: 1: 20

Zak. číslo: 150833z051

Dokumentoval: Ing.M.Bouška

Vyhodnotil: Ing.Martin Bouška

Zpracoval: Ing.Martin Bouška

Příloha č.: 3